



La Côte-d'Or



RÉPUTÉE POUR SA GASTRONOMIE ET SES GRANDS CRUS QUI COMPTENT PARMIS LES MEILLEURS VINS DU MONDE, LA BOURGOGNE CONSTITUE BIEN ENTENDU UNE DESTINATION PRIVILÉGIÉE DONT LA CÔTE-D'OR EN EST LE JOYAU ESSENTIEL. PARTONS À LA DÉCOUVERTE DES VIGNOBLES ET DES COMBES SAUVAGES DE L'ARRIÈRE-PAYS...

JEAN-PIERRE STEINER

Parcours
Durée
Difficulté
Particularités

Conseils

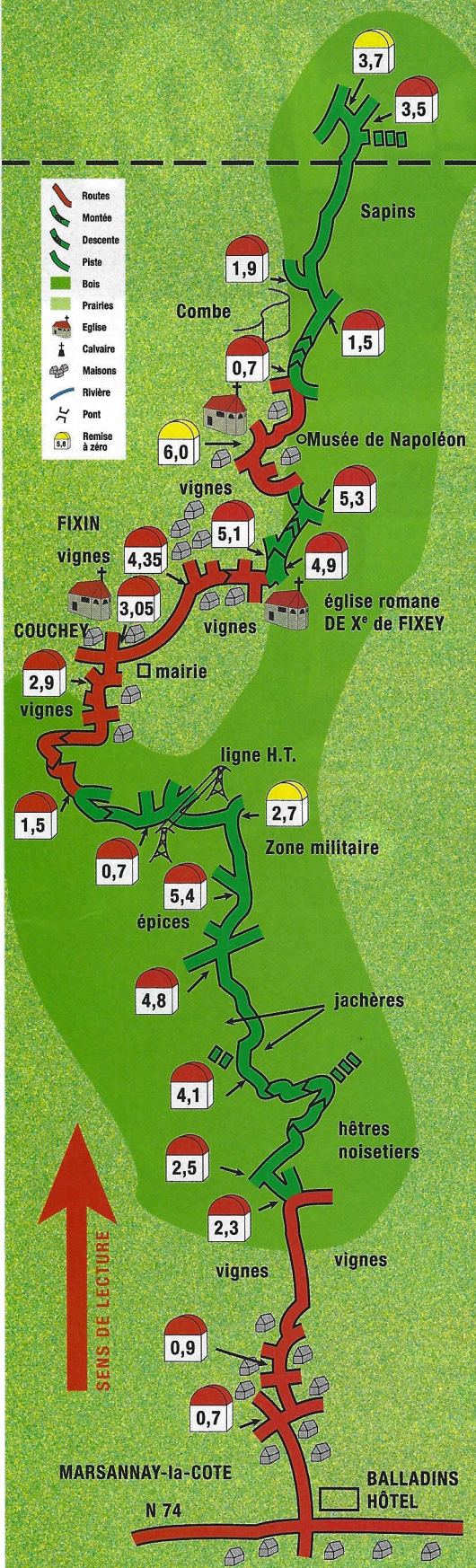
95 kilomètres.
Une journée sans les visites



Deux passages techniques de niveau 3.

Pneus boue souhaitables.
Se méfier de la météo.

Les vignes du seigneur...



Le département de la Côte-d'Or doit son nom à la ligne des hauteurs de Bourgogne qui dominent à l'ouest la vallée de la Saône, tranquille entre deux crues spectaculaires. Les crêtes qui se brisent au-dessus de la plaine recèlent les vignobles les plus prestigieux du monde dont les noms enchanteurs titillent nos papilles illuminées de gourmets : Aloxe-Corton, Gevrey-Chambertin, Chambolle-Musigny, Nuits-Saint-Georges, Vosne-Romanée, Clos-Vougeot, etc. C'est bien entendu dans cette région magique, à l'ouest de la plaine de Saône, lovée entre les contreforts du Morvan et les plateaux calcaires du Châtillonnais que nous avons choisi de vous entraîner, avec pour guides expérimentés Bertrand Decroix et Guy Genêt de Cap Évasion. Maintenant que le décor est globalement campé, il convient de préciser que cette merveilleuse contrée ne se limite pas aux immenses vagues de vignes et de ceps qui, submergeant la Côte, déferlent ensuite sur la plaine, ni aux superbes villages fleuris qui les jalonnent. Le périple vous entraîne aussi dans les combes sauvages aux parois blafardes, sculptées par les ruisseaux et les eaux de ruis-

sellement et sur les vastes plateaux qu'envahissent les forêts de petits chênes verts et d'épicéas. Cette virée, reste aussi synonyme de bain d'oxygène dont vous aurez certainement besoin après les dégustations. Sachez enfin qu'à l'automne, ce coin de Bourgogne s'habille de mille feux, tandis que les vignobles se parent d'or et de roux. Êtes-vous prêts ? Alors en route vers Dijon...

SAPINS RIMENT AVEC BOURBIERS

Au sud de Dijon, capitale des ducs de Bourgogne, se dresse le village Marsannay-la-Côte. Vous ne pouvez le manquer puisqu'il est situé sur la route nationale n° 74. Là, à l'intersection, se trouve une balise incontournable, l'hôtel Balladin. Mise à zéro à la hauteur du parking. O-N-O, la D 108 file en direction de Corcelles-les-monts, traverse le village typique de Marsannay avant de trancher sans crainte les premiers vignobles. Face à la colline boisée, dans la courbe à droite, la première piste courre à gauche vers le S-O puis l'Ouest, monte la



Le château de Gevrey-Chambertin. Sa toiture a été offerte par les habitants du village, soucieux de leur patrimoine.

courbe de niveau sous la voûte des hêtres en se faisant escorter par des brigades de noisetiers géants. Le serpent safrané ondule dans le sous-bois rougeoyant, escalade le coteau calcaire S-E. Sur le plateau verdoyant, il remet le cap S-O au milieu des haies touffues où font bon ménage les sureaux, charmilles, mûriers, noisetiers et les ciguës en fleurs. Après les jachères, le tunnel de végétation longe une zone militaire : restez tout bonnement sur le che-

min qui sert de limite et sur lequel vous avez le droit de circuler. Puis il courbe l'échine sous la ligne à haute tension pour déboucher sur le bord du plateau. Là, pour la première fois, le regard embrasse toute la plaine de Saône, souvent nappée de brumes.

Le goudron prend le relais et dévale sur Couchey. Le beau village constitue la première étape sur la route des grands crus et sa traversée réclame, comme vous pouvez le consta- ▶

GUIDE PRATIQUE

Distance et durée :

95 km en une journée, sans les visites

Difficulté et particularités :

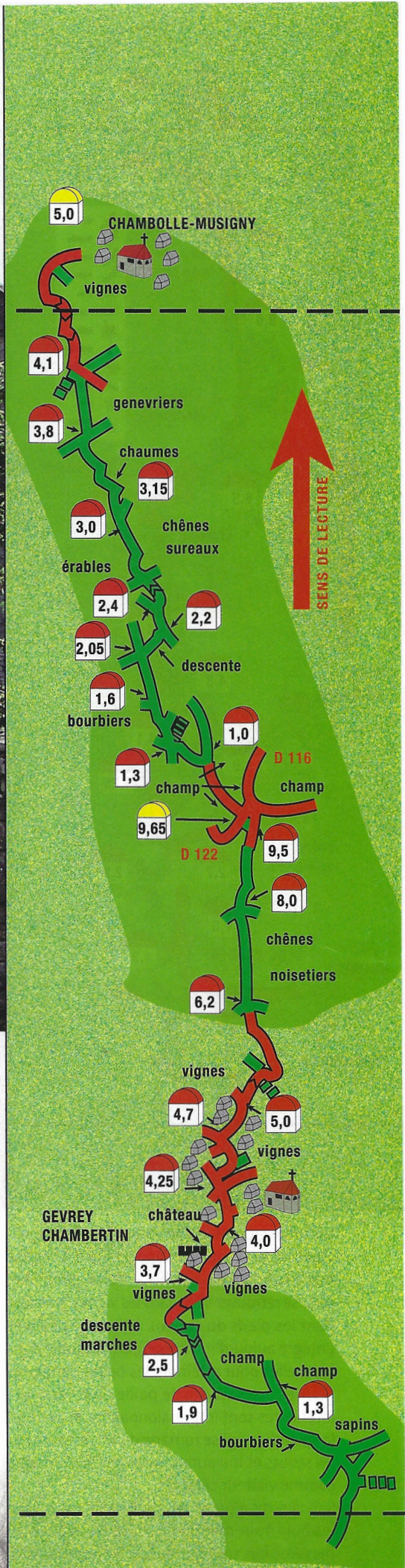
Globalement facile, avec deux passages techniques.


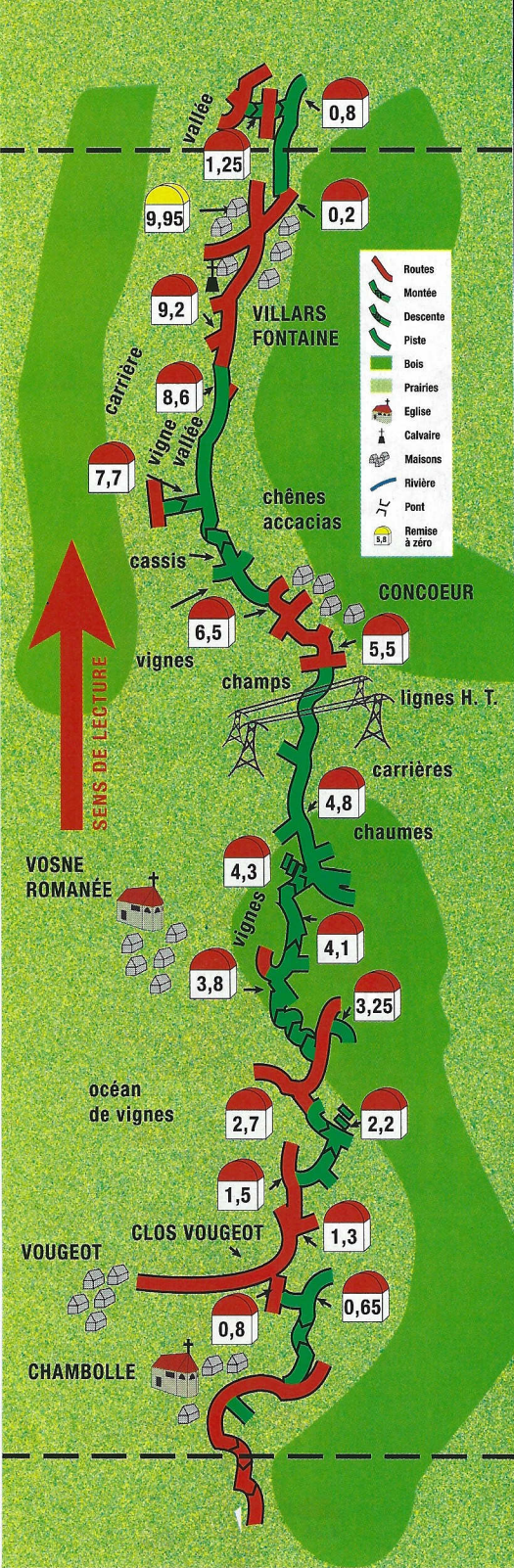
Principales curiosités :

La cité ducal de Dijon et ses monuments, tous les villages des grands crus avec leur lot d'églises et de châteaux dont le détail est contenu dans le texte, la ferme fortifiée du Clos-Vougeot, le musée Napoléon de Fixin, les châteaux de Changey et de Collonges-les-Bévy, la cité de Pernand-Vergelesse, le musée moto du château de Savigny-les-Beaune, le village de Reulles.

Cartographie :

Cartes IGN au 1/25000e n° 3023 O, 3123 O, 2024 O et E.





L'église de Fixey du Xe, bien restaurée est un joyau du patrimoine.

ter sur le croquis, toute votre vigilance de navigateur pour ne pas s'égarer. Face à l'église notre Land Xtrem2 a viré à droite, plein Sud, pour se retrouver illico dans les vignes qui inondent les pieds du coteau. À l'entrée de Fixey (intégré aujourd'hui à Fixin), on se faufile dans les ruelles pour atteindre les belles demeures fleuries aux façades de paille dont les cours intérieures sont impressionnantes, et surtout, la splendide église romane du Xe, restauré par les scouts et qui aurait pu avoir Charlemagne comme visiteur célèbre...

S-O, la piste reprend ses droits, s'enfonce dans les bois pour mieux rejoindre Fixin dont on mesure alors toute l'étendue. Après le manoir, la vicinale dépose les 4x4 devant le musée de Napoléon (statue de Rude). Revient alors la

terre battue. Elle grimpe à son tour le plateau calcaire, puis suit le contour inquiétant de la combe sauvage, aux falaises abruptes. Elle poursuit sa course sous les sapins noirs. Ici, la navigation devient très simple : il suffit de suivre le filet orangé principal sans se préoccuper des voies secondaires. Puis le tracé s'infléchit E-S-E, réservant ici l'un des passages plus musclés du périple. En effet, les branches basses des conifères planquent une belle série de bourbiers. L'argile broyée par les engins forestiers est devenue liquide, a sculpté de belles ornières s'achevant par une gigantesque baignoire. À la belle saison, le passage est accessible à tous, d'autant que le fond est porteur, mais attention pendant l'hiver. C'est plus cher.

LE CHEMIN DES GRANDS CRUS

Après les champs, à droite, une descente où se succèdent dalles et marches blanches débouche sur la cité de Gevrey-Chambertin. Là, prenez votre temps pour admirer un sérieux festival de vieilles pierres. Outre les maisons fortes des gros vigneron, fleuries, cossues, dont les portails de fer forgé ou les porches de pierre donnent sur des cours intérieures somptueuses, il ne faut pas manquer le château médiéval, ni l'église romane.

Pour s'extirper du village, c'est bien sûr un peu plus compliqué mais toutes les intersections utiles ont été dessinées. Quoi qu'il en soit, la manœuvre consiste à mettre le cap S-O sur le haut de la cassure du plateau, visible de très

loin... Une large allée poussiéreuse explore le Bois des Liards. C'est l'ancienne route de Curley, très roulante et souvent fréquentée par les promeneurs du dimanche en visite à Gevrey. Peu avant la D 116, là où commence le tarmac, dirigez-vous plein Sud. Le parcours coupe immédiatement la D 122h et s'empare en face de la vicinale qui s'enfonce dans le corridor des cultures. Quelques dizaines de mètres après le noyer (c'est le seul arbre !), l'Xtrem a bifurqué à gauche. La trouée dans le champ de céréales se révèle plus ou moins visible en fonction des périodes de l'année, mais toujours est-il que l'itinéraire plonge S-E dans le bois touffu dit de "la montagne". D'ailleurs vous y attendent quelques borbiers supplémentaires sous le dais des chênes verts et des sureaux. La navigation réclame aussi quelques précisions. Au second carrefour, après le cloaque, une sente bien grasse dévale en lacets dans le vallon, S-O. Et ça remonte immédiatement le versant opposé. Entre les érables, les fayards et les chênes, le ruban se hisse sur le plateau, tranche les chaumes hérissés de genévriers avant de débouler par le goudron sur Chambolle-Musigny au clocher à la coupole arrondie.

Avant le village, dans la grande courbe qui suit la descente, un chemin repart à droite quasiment dans le dos. S-E puis Sud, il longe la crête boisée et la plaine de Saône, se faufile entre les ceps au-dessus de la ferme fortifiée du Clos-Vougeot, reconnaissable à ses immenses toitures brunes plongeant jusqu'à terre. Cette superbe bâtisse qui appartenait jadis aux abbés de Cluny qui y entreposait leurs vivres, est aujourd'hui le siège prestigieux des Chevaliers du Taste-vin. La légende affirme que les murets du vignoble alentour ont été les témoins des amours passionnées de la princesse Francisca. Mais le secret est donc de pierre... Au fond, derrière les bosquets, se camouflent les anciennes maisons de maître de Vougeot et une seconde ferme fortifiée. C'est à mon sens le plus beau site de Bourgogne et ce n'est pas un hasard si on le retrouve publié dans tous les prospectus de tourisme...

Vers le sud, à la cabane "taguée", le parcours

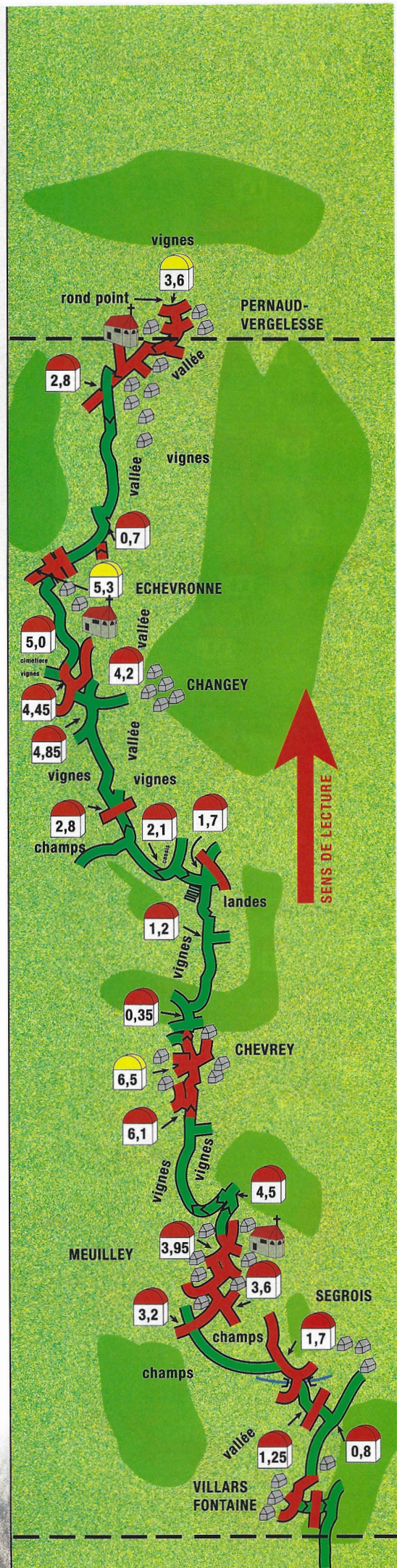
s'enfonce de nouveau dans le vignoble pour redescendre ensuite sur la route en dominant un océan de vignes encore verdoyantes qui seront rousses à l'automne, après les vendanges. Un peu plus loin, sur la route de Corboin, à l'entrée de la courbe, l'asphalte repart sur la gauche à l'assaut du plateau, sous les sureaux et les érables. Puis la terre battue revient en force, se hisse encore plus haut sous la voûte des charmes en surplombant l'un des trésors de la Bourgogne vinicole. Là en effet, vous flotez au-dessus des ceps de Vosne-Romanée dont l'un des carrés de vignes, celui de la Romanée-Conti produit le nectar le plus cher du monde : 12 000 balles la bouteille, millésime de l'année en cours !

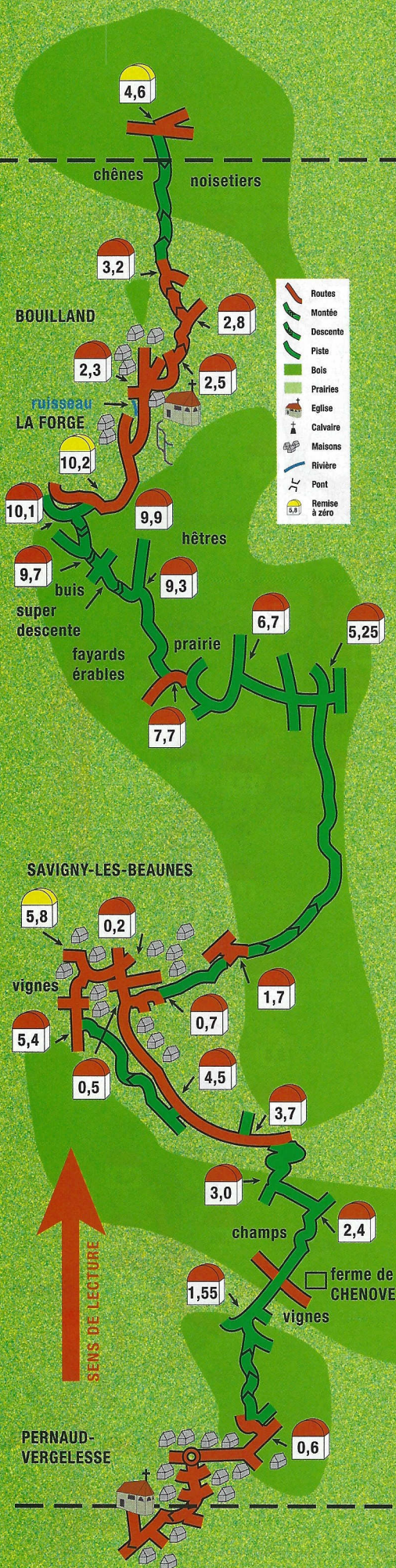
VIN BLANC SEC ET CASSIS : LA RECETTE DU KIR

Toujours en restant installé sur le causse calcaire, l'Xtrem a poursuivi sa chevauchée avant de bifurquer vers l'Ouest. Dans la pampa tapissée d'arbustes et de genévriers, l'allée poussiéreuse noue amitié avec les landes de caillots cuivrés et de chaumes mordorés ondulants sous la brise, tout en saluant de vieilles carrières, tapies sous les deux lignes à haute tension. Celles-ci annoncent l'arrivée sur le hameau de Concoeur que les voitures contournent par la gauche afin de rattraper le ruban jaune suivant. Il fonce S-O en longeant les vignes devenues coutumières, mais aussi les premiers pieds de cassis, méthodiquement alignés, comme à la parade. L'héritier-Guyot est installé dans le coin et, il faut bien que quelqu'un s'occupe de notre apéro sérieusement ! Le chemin épouse ainsi la courbe de niveau, roulant et tranquille, couronnant la vallée en défiant les gorges de la Serrée et les parois orangées des anciennes carrières du même nom. À main gauche, dans le bois, les acacias se sont associés aux chênes et aux érables. Ouest, l'Xtrem a ainsi accroché le charmant bourg de Villars-Fontaines, lequel porte bien son nom puisqu'il se singularise par une douzaine de résurgences et de jets d'eau gazouillant. Vers le Nord, la voie ambrée remonte le vallon du Meuzin le

LA LOI A L'OUEST DU PECOS

On peut dire que le département reflète globalement la situation moyenne que connaît la France à la seule différence près, mais de taille, que le Parc Naturel Régional du Morvan se révèle plutôt tolérant, pour ne pas dire accueillant. Une fois n'est pas coutume, les interdits s'avèrent peu nombreux et pour la plupart justifiés. Au demeurant, les exactions qu'on pourrait reprocher aux 4x4 ne sont pas plus fréquentes dans le PNR que dans le reste du département. En revanche la direction départementale de l'ONF joue volontiers les inquisiteurs, n'hésitant pas à faire peur aux clubs de randonnée par courrier en exigeant dans la foulée le détail de leurs parcours. Cela m'est personnellement arrivé en 1998 et ce n'est donc pas un "on dit". Bien sûr cette politique répressive se voit coller un lot de verbalisations abusives. Certains élus ne sont pas en reste, notamment les maires de Bouilland et de Détain-et-Bruant. Dans cette dernière commune, tous les chemins qui en sortent disposent d'un sens interdit alors que l'on peut les emprunter dans le sens opposé. Sur le parcours, vous tomberez sur un "interdit sauf rive-rains". Snobez-le car il n'est pas juridiquement justifié. Pour le reste, vous serez peignards à condition d'éviter la saison des vendanges (début septembre) et l'ouverture de la chasse au gros (le 15 septembre). Antenne Codever : Bertrand Decroix, Tél. 03 80 37 91 59.





Le four à pain de Fixin.
Pas récent...

long du bois et des champs de céréales, avec en point de mire le hameau suivant de Segrois. Mais pas question de se lancer jusqu'au bout, parce qu'il faut à mi-distance plonger vers le Meuzin ténébreux en coupant les deux bandes de goudron successives. De l'autre côté de la rivière, évidemment tapie sous un écran de saules et de charmilles, les 4x4 s'engagent sur la D 109b avant de mettre le cap immédiatement plein sud, à travers champs par un sentier herbeux qui nous la fait façon «Orangina» jusqu'au clocher de Meuilley.

À l'ouest du village, l'Xtrem a enquillé plein Sud, vers le mont. La grimpette est prononcée, en sous-bois, mais accessible à tous et nous a soulevés sans coup férir jusqu'au vignoble suivant. Ce sont ici les vignes de l'intérieur, figées dans une vaste étendue qui, Ouest, se déroule jusqu'à Chevrey. De l'autre côté de la bourgade, nous renouons avec les bosquets de chênes et les landes de caillelets qui alternent avec les "champs de raisins". En vue de la D25 (donc avant!), il faut virer plein sud à travers les nouveaux alignements des cassissiers dont les vagues émeraudes ont la même physionomie que celles générées par les vignes, toujours présentes au demeurant. Plus loin, les 4x4 longent la fracture du plateau, en trônant au-dessus de la vallée que surveille aussi le château de Changey. Un crochet Est permet de rester posé sur la hauteur en contournant le cimetière, puis de se placer au-dessus des toitures rousses d'Echevronne réunies autour du campanile. Ça repart Sud. L'enfilade devient folle, irréaliste, planant haut sur la combe sauvage interminable. Elle se fait escorter par les cerisiers sauvages (dégustation sur place...), les verges d'or et les capselles cuivrées auxquelles répondent les chardons bleus. C'est vraiment beau, haut en couleurs et l'on peut dire ici que Cap Évasion a fourni un super boulot pour vous livrer un très beau parcours hautement touristique, loin des sites réputés et galvaudés.

RETOUR VERS LES CAVES : DESCENTE AU PARADIS

Le fond du vallon s'élargit pour accueillir Pernaud-Vergelesse dont les demeures de belle facture forment un écrin mettant en valeur l'église romane et les toitures vernissées des vieux pigeonniers. Au rond-point, dans la vallée, l'Xtrem a remonté légèrement la D 18 vers le Nord pour mettre ensuite cap à l'Ouest. Ici la voie est plus étroite, herbeuse et se faufile comme elle peut entre les haies de mûriers et les cerisiers sauvages, les noisetiers et les chèvrefeuilles, tout en grimpant inlassablement. Au moment où l'on n'y croit plus, les voitures atteignent la vaste terrasse que commande l'imposante ferme de Chenove. La propriété se révèle vraiment immense et après avoir contourné le grand champ labouré, une piste jaunâtre dévale à travers le Bois Noël pour atterrir sur la vicinale encastée dans la combe Cerbaut. Un peu plus loin, à gauche, et pour éviter le goudron toujours ennuyeux, un tronçon à travers les vignes permet d'effectuer une entrée fracassante dans le village médiéval de Savigny-les-Beaune, face au château. Là encore, cela va sans dire, c'est un festival de maisons de maître et de cours intérieures superbes. La visite des caves et une petite dégustation s'imposent avant d'entamer le final de cette rando.

Demi-tour en direction du Lud'hôtel. Juste avant l'établissement, un sentier fuit le village O-N-O en suivant le cours du Rhoin tumultueux qui a dessiné des méandres réguliers dans la prairie. À l'approche de la D2, cap au nord. Le lotissement passé, la piste blanche monte progressivement vers la colline, s'engouffre dans la forêt domaniale puis se rétrécit. C'est une symphonie de verts pour laquelle tous les feuillus ont apporté leur collaboration. N-O, l'allée forestière achève sa tournée sur une vaste prairie. De l'autre côté

PHOTO MYSTÈRE

Cette photo a été prise sur notre itinéraire. À vous de localiser ce site et de nous indiquer son nom et son emplacement kilométrique à partir du point "0" du départ de notre balade. Si vous le trouvez, nous vous offrons un abonnement de trois mois. Bonne balade et rendez-vous le mois prochain!



de celle-ci, quand l'asphalte réapparaît, une voie herbeuse s'intercale entre le bois touffu et la haie qui nous a offerts, d'une part un jardin de fleurs d'été, d'autre part une belle chouette que nous nous sommes bien gardés d'effaroucher. Puis le sentier touffu se suspend au-dessus de la vallée du Rhoin, sinuant entre les fayards, les érables et les hêtres. Là, il ne faut surtout pas manquer l'intersection suivante qui commande la descente vers la vallée, d'autant qu'en allant tout droit, vous tomberez dans un cul-de-sac. Autant vous le dire, le second passage technique de cette

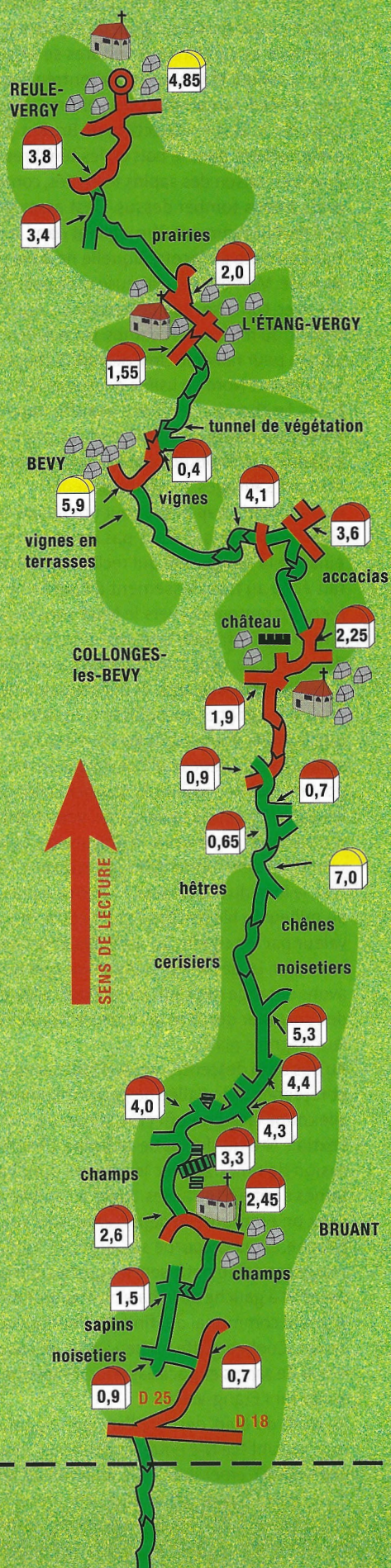
rando, dégingole sévère, les lacets se déployant avec une belle escorte de buis. La seconde courte est nécessaire par temps sec. En progressant tranquillement, il suffit de faire gaffe aux blocs de pierre moussus et aux troncs légèrement penchés sur votre cas, mais la mission reste possible pour tous.

À la route, le goudron s'impose Nord quelque temps, simplement parce qu'il n'existe aucune autre solution. Il salue le hameau de la Forge, se faufile sous les parois immaculées des rochers du Châtelet et débarque à Bouilland, village lui aussi très pittoresque. ▶

Le Clos Vougeot, fief des chevaliers du Tastevin et rendez-vous des amants.



Le terrain calcaire forme des terrasses originales dans le vignoble.



LA TOURNÉE DES CHÂTEAUX

À l'entrée de la bourgade, il faut monter à droite, passer derrière l'église de manière à arriver face au calvaire. Les voitures se hissent vers la colline et traversent la contrée boisée vers le nord. Au carrefour, les voitures s'engagent sur la D25 en direction de Bruant puis s'engouffrent dans le bois où les ténèbres règnent en raison des sapins resserrés, comme prêts à vous tomber dessus. C'est assez gras et il faut notamment être vigilant dans la petite descente en lacets, laquelle ne paye pas de mine. Mais elle est glaiseuse et ça peut glisser avec traîtrise. Elle débarque au nord de Bruant, au milieu des champs. Un poil de macadam pour rallier le cimetière et la chapelle, et ça repart Nord en lisière de bois et des cultures. Le chemin s'enfoncé ensuite dans les haies hirsutes où apparaissent les premiers églantiers, submergés par les sureaux et les cerisiers sauvages, toujours présents.

Avant la route, cap à l'Est pour une solide évasion forestière qui n'est pas de tout repos puisque la navigation qui réclame précision fait écho au franchissement de petits bourbiers. En remontant vers le Nord sous les sapins, il faut affronter une descente fangeuse dans laquelle, venus de nulle part, surgissent des hêtres pâles géants. Ils ont soudainement envahi le décor et embellissent le sous-bois qui illumine dorénavant les cerisiers, les noisetiers et les chênes qui ont daigné rester. Le goudron permet ensuite de toucher Collonges-Bévy. Au bas de la descente, vous tomberez sur le manoir dont la toiture de tuiles vernissées s'enflamme de rouge et de noir. Vers l'Est, le long du monument, l'Xtrem a replongé au milieu du blé de l'orge et du colza, mis en valeur par les ciguës, les violettes et les boutons d'or. Le décor est si idyllique que nous avons dérangé des tourtereaux qui tentaient de roucouler derrière les vitres embuées de leur bagnole plate...

Au bas de la descente, méprisez le macadam, et reprenez illico l'allée de gauche. Roulante, elle coupe la D109a, effectue le tour du mont, s'extrait N-O au-dessus de la combe. C'est l'occasion de renouer avec les vignes dont certaines sont en terrasses. Juste à l'entrée de Bévy, on emprunte la départementale sur la gauche. Dans la courbe suivante, il s'agit de s'engager sur le petit sentier peu visible qui descend à gauche de la haie en abandonnant le grand communal qui finit d'ailleurs en cul-de-sac. Cool, ça griffe un peu... Puis on coupe le bois de sapins et d'acacias pour tomber tranquille sur l'Étang-Vergy.


Au Nord du bled, derrière l'ancienne gare, le rural suivant file N-E entre les deux bois, longe une prairie d'émeraude, puis serpente au sein d'une haie où il est possible de minimiser les attaques des épines des églantiers et des bouquets d'aupébine. Au bout, il débouche sur l'ancien circuit de moto cross. Au sortir du site, il suffit de s'installer sur le goudron

Contact utile :

• **Comité Départemental du Tourisme**, 1 rue de Soissons, 21000 Dijon, Tél. 03 80 63 69 49.

Clubs :

• **Cap Évasion**, 6 rue des Cités, 21 110 Collonges-les-Premières, Tél. 03 80 37 91 59. Créé en 1992, il est présidé par Bertrand Decroix, membre du Bureau National du Codever, et compte 55 adhérents. Il organise une sortie mensuelle, une action Téléthon d'autant plus spectaculaire que le sieur Decroix est le coordinateur Codever de ce Téléthon au niveau national, et un chantier pour la Journée des Chemins. En outre, l'association entretient des



Bertrand est le président de Cap Évasion.

relations privilégiées avec le Comité Régional du Tourisme, la chasse et même l'ONF. La manifestation phare reste le "Ceps en combes", super balade qui se déroule traditionnellement chaque premier dimanche de juin.

• **Team 4x4 Bourgogne**, Dominique Galerne, 10 rue mail, 21 240 Talant, Tél. 03 80 56 87 38. Terrain privé attrayant.
• **Sequana 4x4**, Robert Guinchard, rue Lallier, 21 400 Buncney, Tél. 03 80 91 15 47.

Gîtes et couverts :

Bourgogne, l'un des pays de la gastronomie française... Le choix a été difficile, d'une part en raison du nombre d'établissements, mais aussi parce que certains se la pètent, à l'instar de quelques restaurateurs de Gevrey-Chambertin ou de Savigny-les-Beaune. Mais il y a l'embaras du choix pour déguster des œufs meurette, du jambon persillé, du coq au vin ou de l'époisses. Les fromages bourguignons sont, et de loin à mon avis, les meilleurs de France.

• **Au clos Napoléon**, 21 220 Fixin, Tél. 03 80 52 45 63. Joli cadre, bonne cuisine. Menus de 85 à 160 F.

• **Auberge de la Ruellée**, 21 220 Curtil-Vergy, Tél. 03 80 61 44 11. Cadre rustique dans un village pittoresque. Prix raisonnables et cuisine de qualité. Menus de 68 à 142 F.

• **Le Relais des Hautes Côtes**, 21 220 Chambeuf, Tél. 03 80 58 50 13. Bien placé, seul sur la colline. Changement de direction et cela semble aller dans la bonne direction. Excellent camp de base pour les groupes. Menu à 95 F. Chambre à 180 F. Camping.

• **La Cuverie**, 5 rue Chanoine Donin, 21 420 Savigny-les-Beaune, Tél. 03 80 21 50 03. Joli cadre, gastronomie raffinée, service de qualité. Menus gastronomiques de 92 à 220 F.

et de se laisser conduire jusqu'à Reulles, superbe village où les belles demeures aux façades couleur paille et l'atelier de poterie sont vraiment à voir.

LA VIE AU PAYS

• **Auberge Saint-Martin**, le village, 21 420 Bouilland, Tél. 03 80 21 53 01. Petit restau de village, bon accueil, bon rapport qualité/prix. Menus à 105 et 149 F.

• **La Toute Petite Auberge**, RN 74, 21 700 Vosne Romanée, Tél. 03 80 61 02 03. Rouge violine fluo, la façade ne passe pas inaperçue. Super cadre, bon accueil et excellent rapport qualité/prix. Menus de 88 à 205 F. Réservation obligatoire because c'est toujours... complet!

• **Relais château, château de la Berchère**, 21 700 Vosne-Romanée, Tél. 03 80 61 01 40. ça fait toujours peur... Pourtant à partir de 380 F, c'est franchement mieux qu'un***. Si une nuit de noces vous est promise, ne vous privez pas! Bon accueil en prime.

Produits du terroir :

• Vins :

- **Alain Burguet**, 18 rue de l'Église, 21 220 Gevrey-Chambertin, Tél. 03 80 34 36 35.

- **Pernot-Barollet**, village bas, 21 190 Saint-Romain, Tél. 03 80 21 20 88.

- **Sylvain Cathiard**, 21700 Vosne-Romanée, Tél. 03 80 62 36 01.

• Liqueur de fruits et cassis :

- **Ets Joannet, rue basse**, 21700 Arcenant, Tél. 03 80 61 12 23.

• Fromages :

- **Laiterie de la Côte**, M. Gaugry, 14 rue de la Maladière, 21 220 Brochon, Tél. 03 80 52 45 55.

• Escargots :

- **Escargotière de Marsannay**, 9 Rte d'Épagny, 21 380 Marsannay-le-bois, Tél. 03 80 35 76 15.

Stations services ouvertes le week-end :

A Beaune, Gevrey-Chambertin (sur la N 74) et Nuits-Saint-Georges.

Indice de fréquentation :

Trois motards dont un fêlé en Husky et deux VTTistes sympas.



Voilà, c'est fini pour aujourd'hui. De Reulles, il est facile de rallier Chambeuf, Gevrey-Chambertin ou Nuits-Saint-Georges, en fonction du programme que vous vous êtes fixé. ■